

Схема расположения границ публичного сервитута

Объект: Размещение ВЛ 10кВ Л-2 ПС Утятская; ВЛ 0,4 кв СНТ "Приозерный" от ТП У-2-492
Местоположение: Курганская область, Кетовский район, с. Новая Сидоровка, СНТ Приозерный



С
↑
Ю

45:08:020806
с. Новая Сидоровка
СНТ Приозерный

45:08:020806

45:08:020806:27

45:08:020806:24

45:08:020806:19

45:08:020806:526(2)

45:08:000000:299(33)

45:08:021002

45:08:000000:299(46)

45:08:020806:526(5)

45:08:020806:303

45:08:020806:423

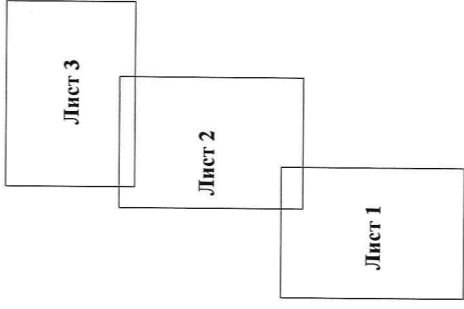
45:08:020806:148

45:08:000000:8578(3)

45:08:020902:54

45:08:020902

Схема расположения листов



Условные обозначения:

- проектные границы публичного сервитута
- характерная точка границы публичного сервитута
- кадастровый номер и граница земельного участка, установленная в соответствии с федеральным законодательством, включенная в ЕГРН, в отношении которого испрашивается публичный сервитут
- номер и граница охранной зоны
- номер и граница кадастрового квартала
- название населенного пункта

с. Новая Сидоровка

Исполнитель: ООО "СУЭС"

Ю.А. Поликарпова

Лист 1 Листов 3 Масштаб 1:1000

Подпись:

Дата: 17.10.2023 г.

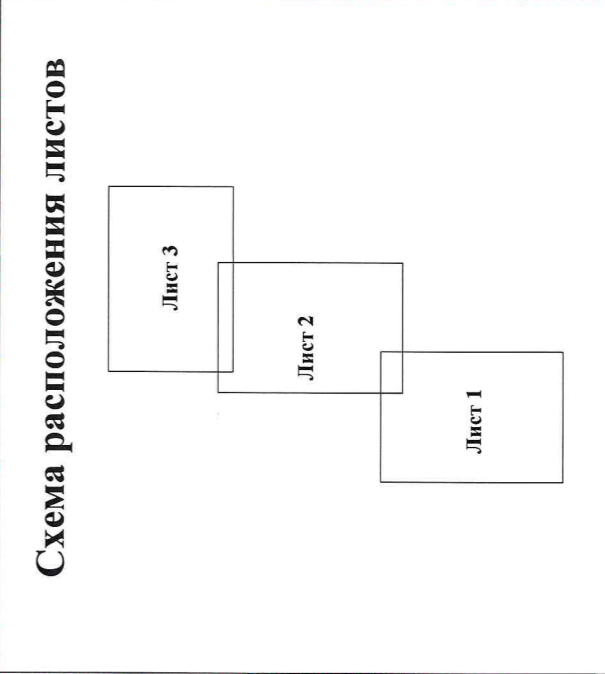
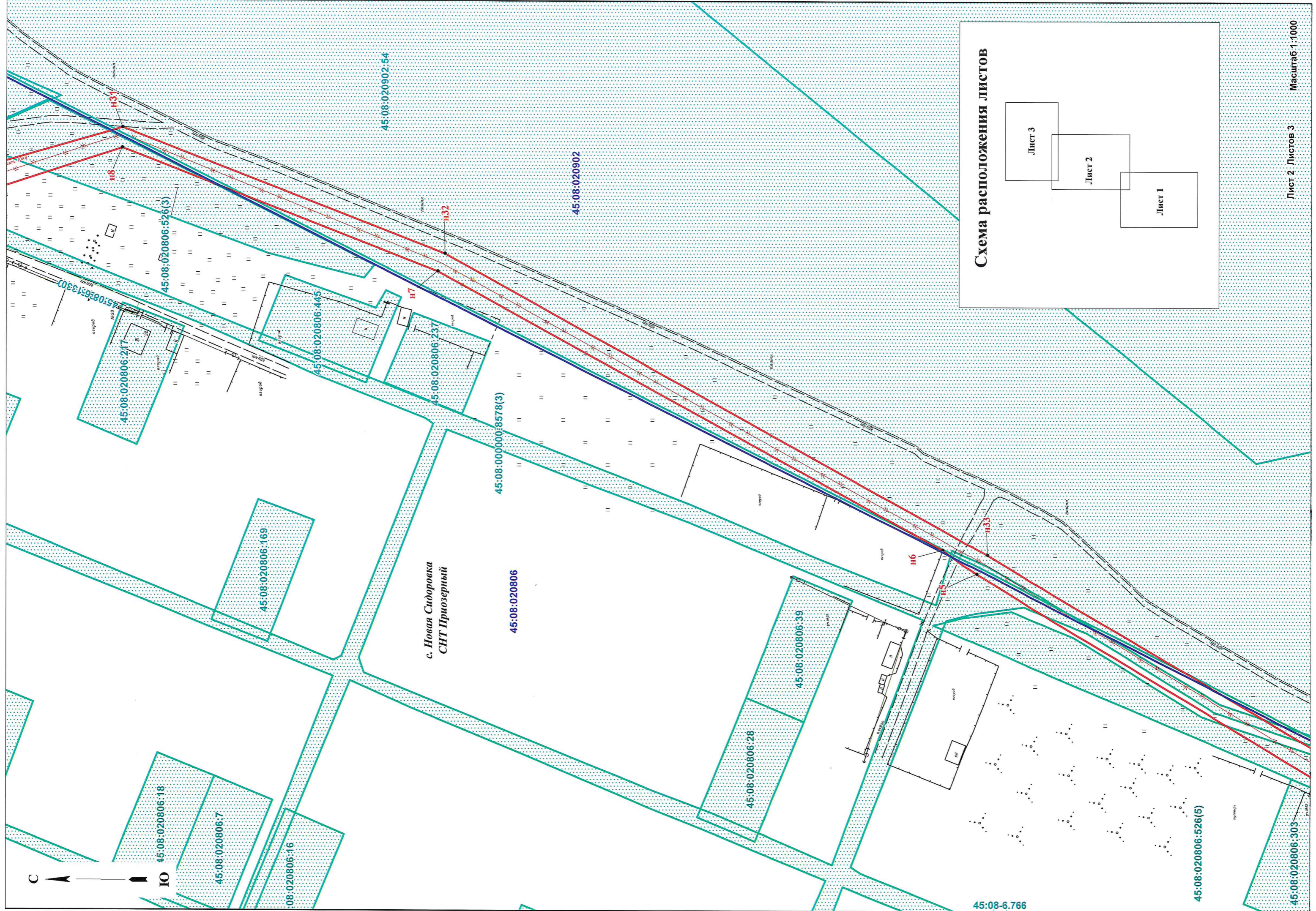
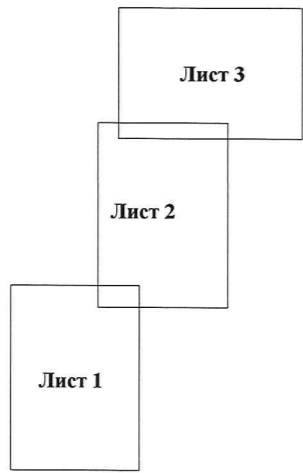




Схема расположения листов



45:08:020902

н19
н18
н17
н20 огород

45:08:020806:23
45:08:020806:15

45:08:020806:6

45:08:000000:8578(9)

45:08:000000:8578(1)

45:08-6.429

45:08:000000:8578(4)

45:08:020806:527

45:08:020806:305

45:08:020806:299

45:08:020806

с. Новая Сидоровка
СНТ Приозерный

45:08:020806:13

45:08:020806:70

н16
н15
н22

н23

45:08:020902

45:08:020806:36

45:08:020806:439

45:08:020902:54

45:08:000000:8578(3)

06:401

45:08:020806:21

н29
н30

н28

н26
н25

н27

н11

н10

н9

45:08:020806:217

45:08:020806:526(3)

н8

н31