

Схема расположения границ публичного сервитута

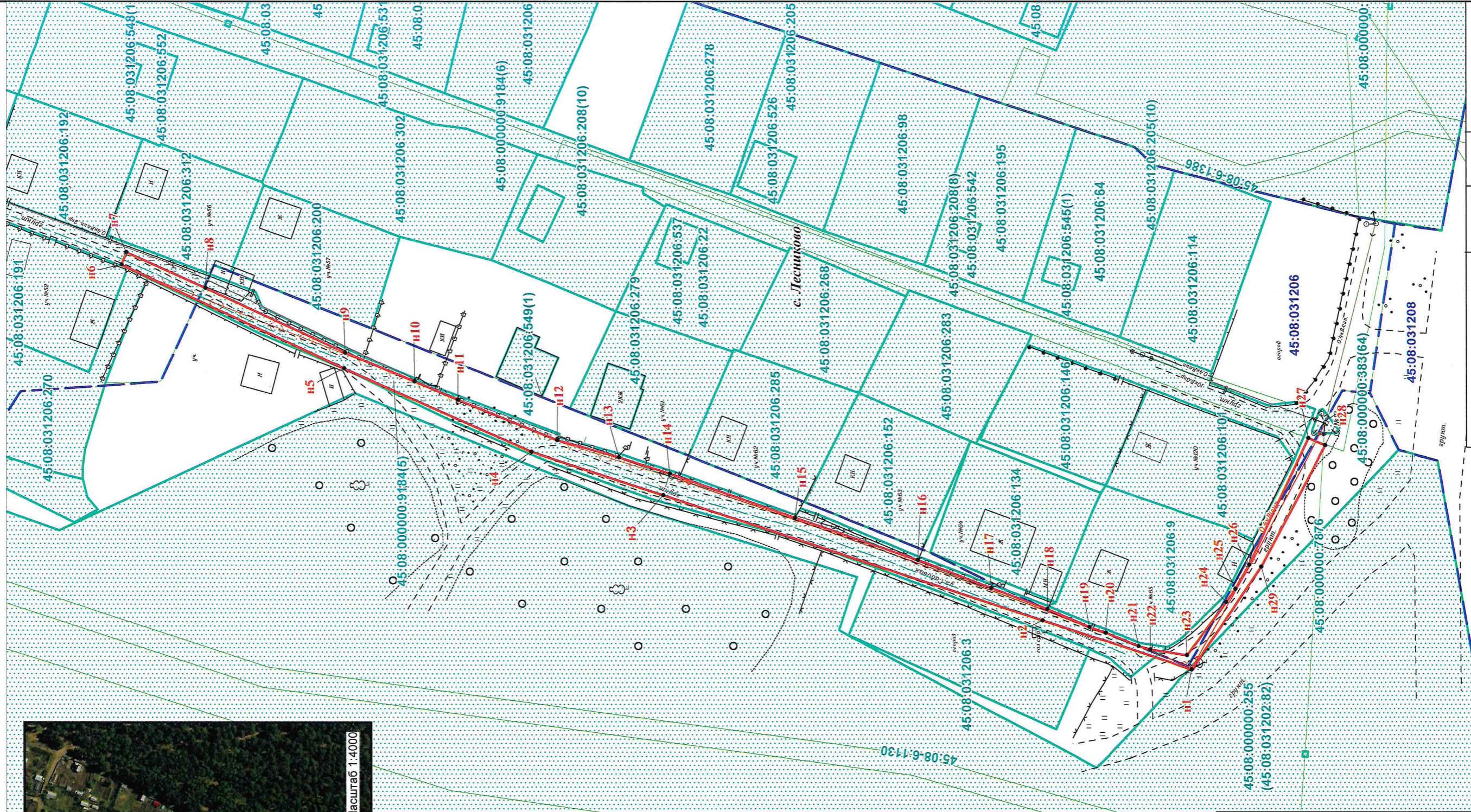
Объект: Размещение ВЛ 0,4 кВ н.п. Лесниково от ТП Л-9-475, инв. № 204010117

Местоположение: Курганская область, Кетовский район, с. Лесниково











Ситуационный план

Масштаб 1:4000



Условные обозначения:

-  - проектные границы публичного сервитута
-  - характерная точка границы публичного сервитута
-  - кадастровый номер и граница земельного участка, установленная в соответствии с федеральным законодательством, включенная в ЕГРН, в отношении которого испрашивается публичный сервитут
-  - номер и граница ОКЗ
-  - номер и граница охранной зоны
-  - номер и граница кадастрового квартала
-  - название населенного пункта

Исполнитель: ООО "СУЭС"		Ю.А. Поликарпова
Лист 1	Листов 1	Подпись: 
Масштаб 1:1000		Дата: 17.10.2023 г.