


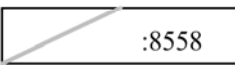
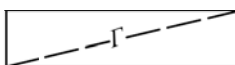


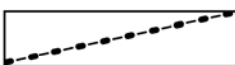


# Схема расположения границ публичного сервитута Ситуационный план

План границ объекта



Используемые условные знаки и обозначения:

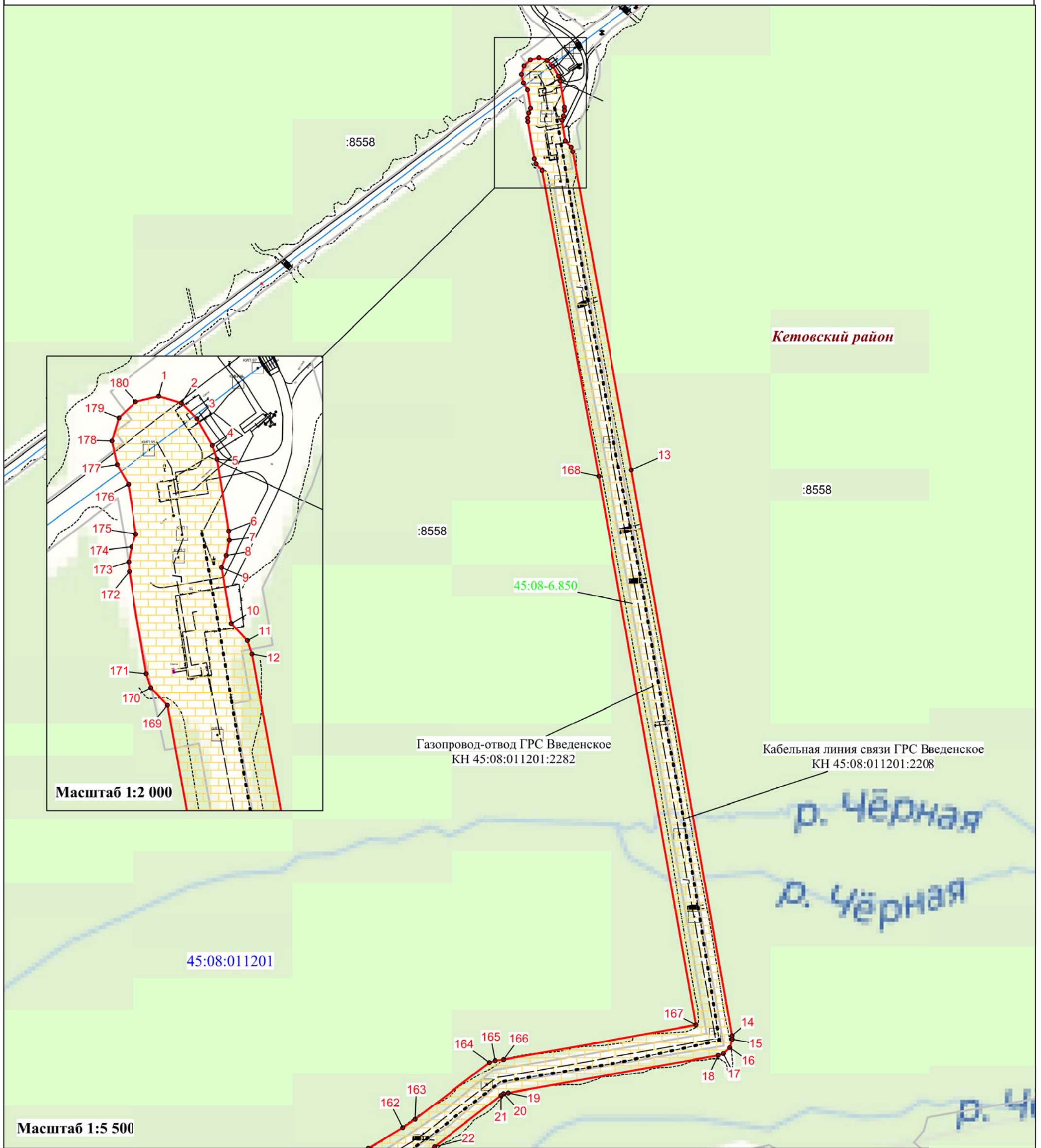
Масштаб 1:15 000

	граница и номер точки публичного сервитута		номер и границы земельного участка по сведениям ЕГРН		Газопровод-отвод ГРС Введенское КН 48:08:011201:2282
	обозначение охранной зоны объектов ПАО "Газпром"		номер и граница кадастрового квартала		Кабельная линия связи ГРС Введенское КН 48:08:011201:2208
	Граница и наименование муниципального образования		границы ЗОУИТ по сведениям ЕГРН		

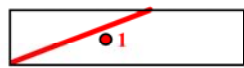


# Схема расположения границ публичного сервитута


ВЫНОСКА №1



Используемые условные знаки и обозначения:



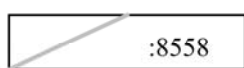
граница и номер точки публичного сервитута



обозначение охранной зоны объектов ПАО "Газпром"




Граница и наименование муниципального образования



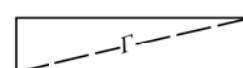
номер и границы земельного участка по сведениям ЕГРН



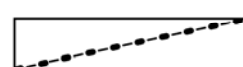
номер и граница кадастрового квартала



границы ЗОУИТ по сведениям ЕГРН



Газопровод-отвод ГРС Введенское КН 48:08:011201:2282

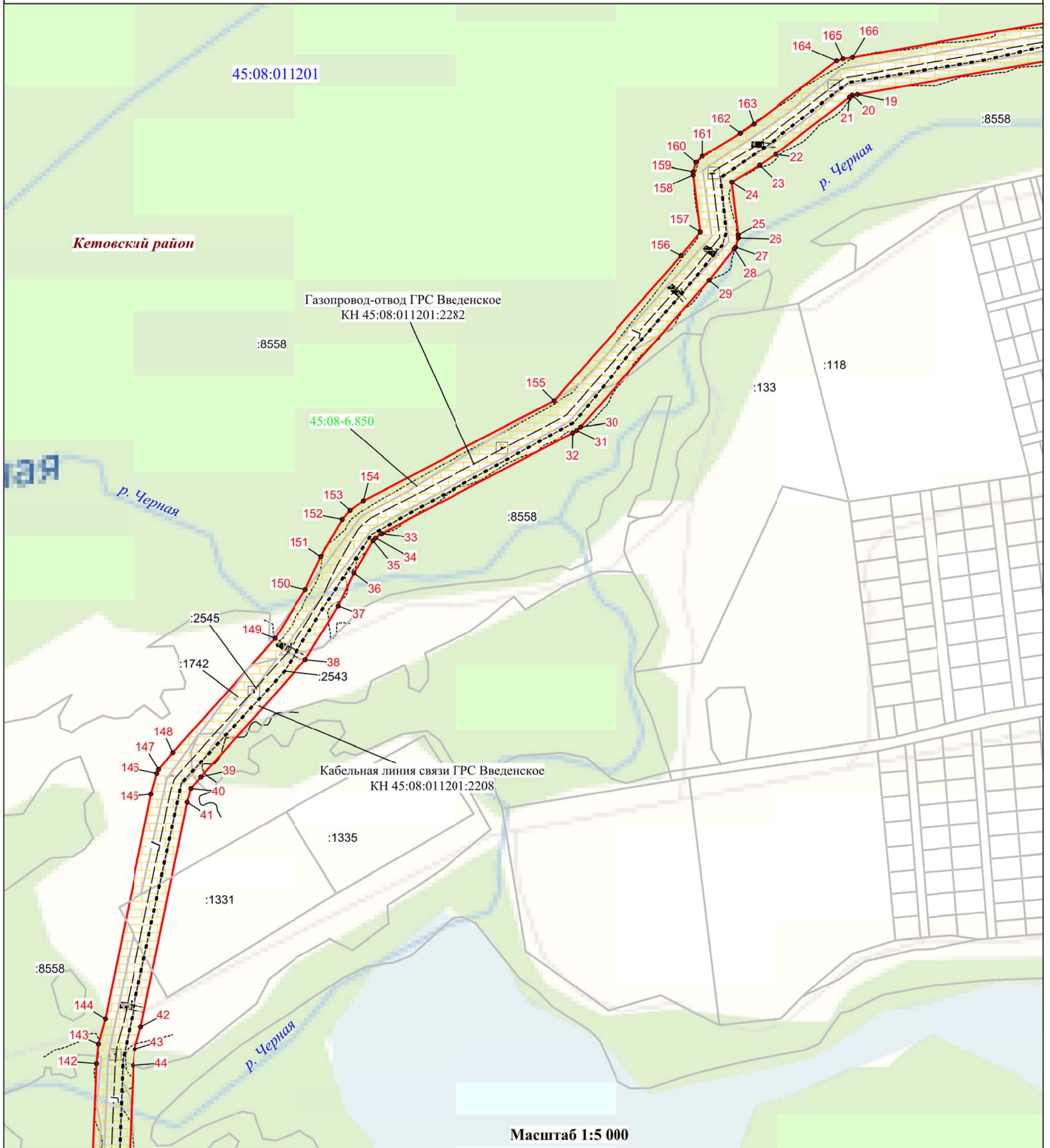


Кабельная линия связи ГРС Введенское КН 48:08:011201:2208

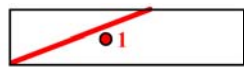


# Схема расположения границ публичного сервитута

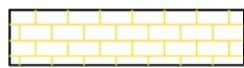
ВЫНОСКА №2



**Используемые условные знаки и обозначения:**



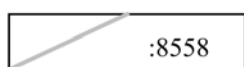
граница и номер точки публичного сервитута



обозначение охранной зоны объектов ПАО "Газпром"



Граница и наименование муниципального образования



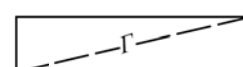
номер и границы земельного участка по сведениям ЕГРН



номер и граница кадастрового квартала



границы ЗОУИТ по сведениям ЕГРН



Газопровод-отвод ГРС Введенское КН 48:08:011201:2282

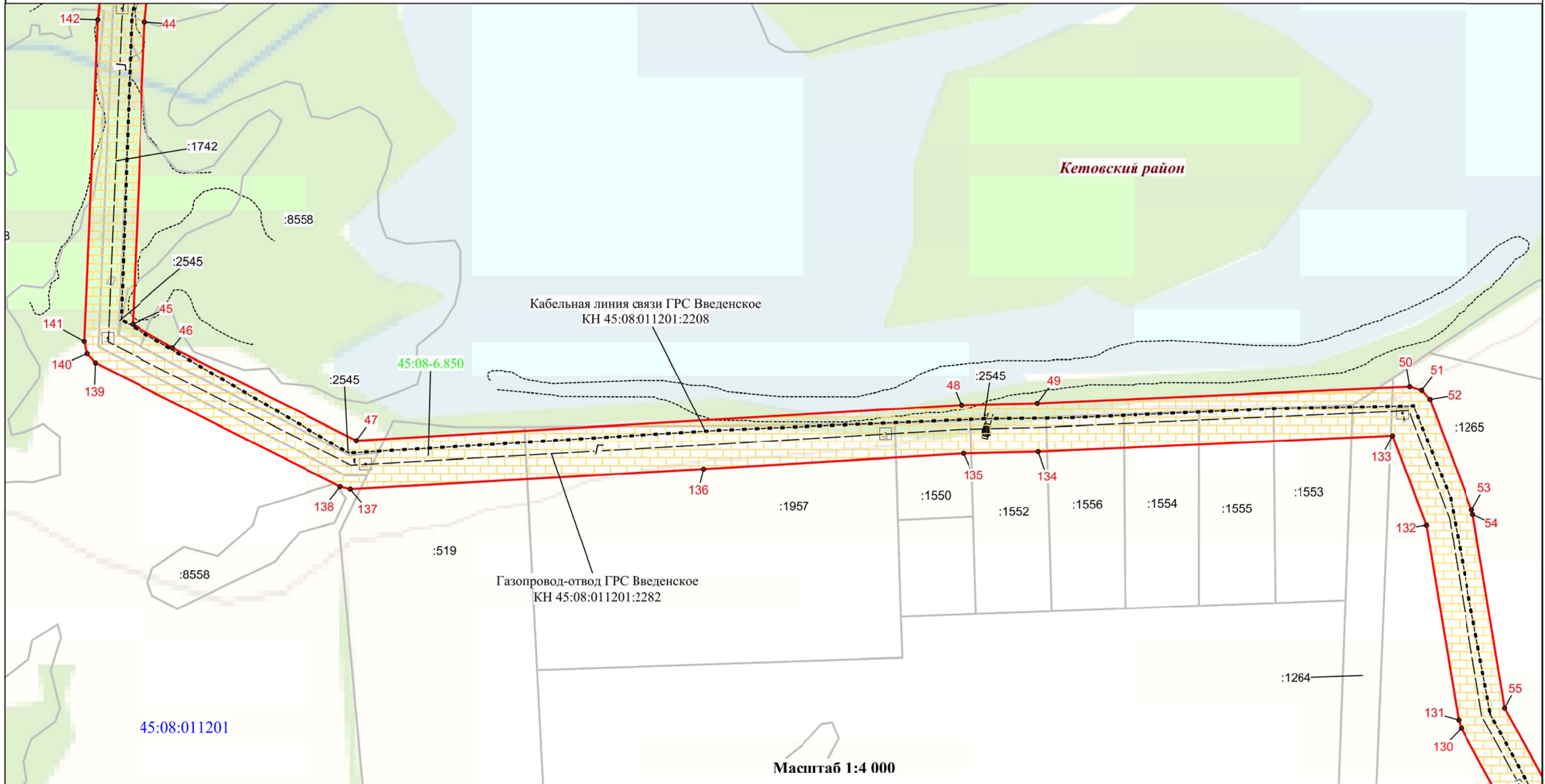


Кабельная линия связи ГРС Введенское КН 48:08:011201:2208



# Схема расположения границ публичного сервитута

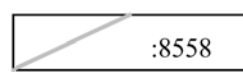
ВЫНОСКА №3



Используемые условные знаки и обозначения:



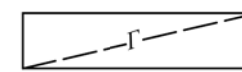
граница и номер точки публичного сервитута



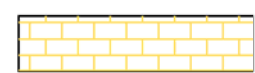
номер и границы земельного участка по сведениям ЕГРН



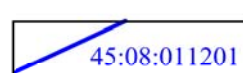
Граница и наименование муниципального образования



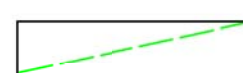
Газопровод-отвод ГРС Введенское КН 48:08:011201:2282



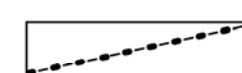
обозначение охранной зоны объектов ПАО "Газпром"



номер и граница кадастрового квартала



границы ЗОУИТ по сведениям ЕГРН

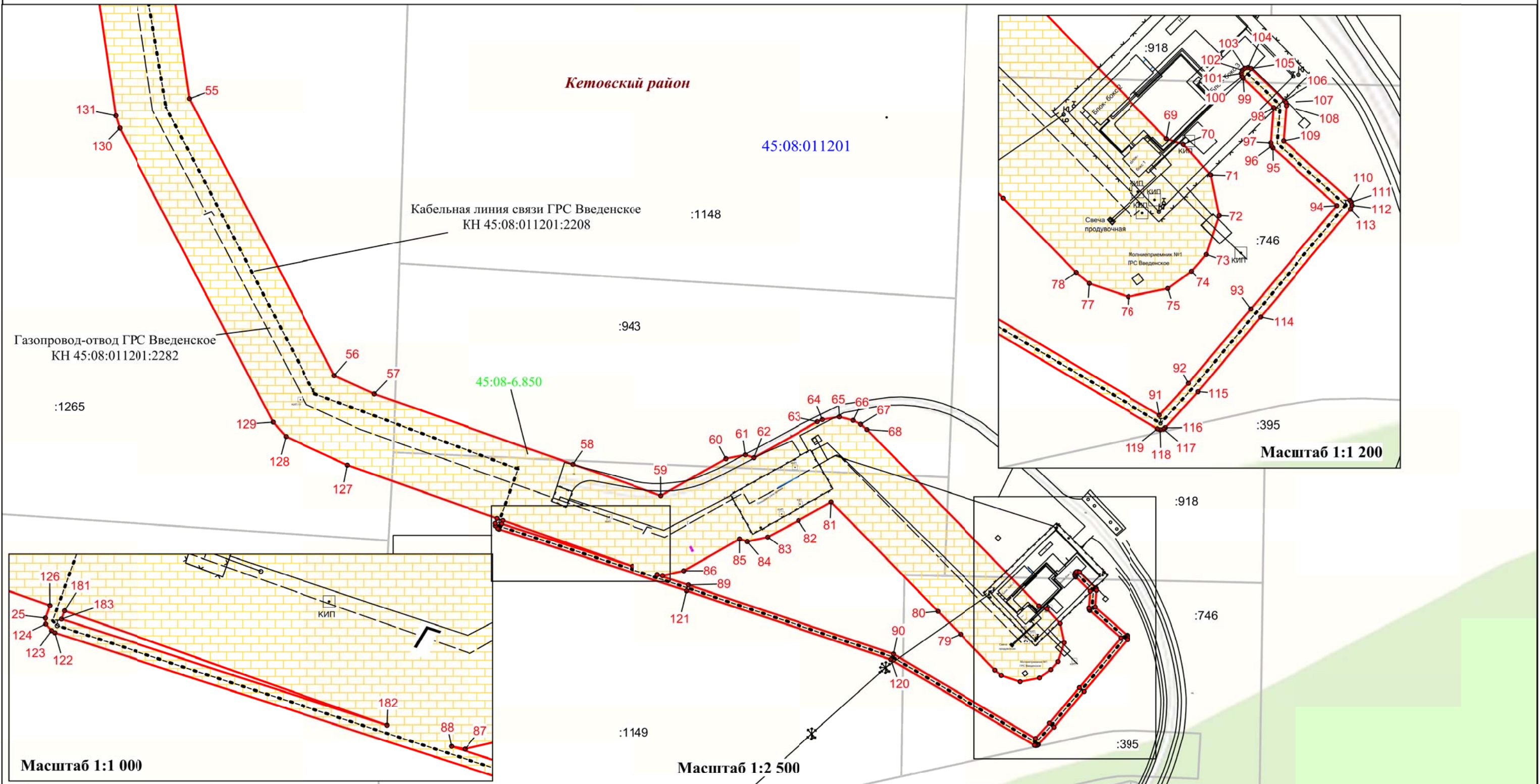


Кабельная линия связи ГРС Введенское КН 48:08:011201:2208



# Схема расположения границ публичного сервитута

ВЫНОСКА №4



**Используемые условные знаки и обозначения:**

	граница и номер точки публичного сервитута		номер и границы земельного участка по сведениям ЕГРН		Граница и наименование муниципального образования		Газопровод-отвод ГРС Введенское КН 48:08:011201:2282
	обозначение охранной зоны объектов ПАО "Газпром"		номер и граница кадастрового квартала		границы ЗОУИТ по сведениям ЕГРН		Кабельная линия связи ГРС Введенское КН 48:08:011201:2208

## Ведомость координат

### Сведения о местоположении границ объекта

1. Система координат СК МСТ (Кетовский)

2. Сведения о характерных точках границ объекта

Обозначение характерных точек границ	Координаты, м		Метод определения координат характерной точки	Средняя квадратическая погрешность положения характерной точки (Mt), м	Описание обозначения точки на местности (при наличии)
	X	Y			
1	2	3	4	5	6
1	264702.08	506004.56	Аналитический метод	0.50	-
2	264698.73	506017.06	Аналитический метод	0.50	-
3	264690.34	506025.75	Аналитический метод	0.50	-
4	264676.17	506034.60	Аналитический метод	0.50	-
5	264669.04	506037.37	Аналитический метод	0.50	-
6	264630.55	506045.19	Аналитический метод	0.50	-
7	264625.68	506045.67	Аналитический метод	0.50	-
8	264617.52	506044.30	Аналитический метод	0.50	-
9	264610.93	506042.02	Аналитический метод	0.50	-
10	264580.96	506048.37	Аналитический метод	0.50	-
11	264571.88	506057.45	Аналитический метод	0.50	-
12	264564.87	506060.19	Аналитический метод	0.50	-
13	264097.05	506165.50	Аналитический метод	0.50	-
14	263265.46	506346.29	Аналитический метод	0.50	-
15	263260.17	506346.86	Аналитический метод	0.50	-
16	263247.67	506343.51	Аналитический метод	0.50	-
17	263238.52	506334.36	Аналитический метод	0.50	-
18	263235.65	506326.75	Аналитический метод	0.50	-
19	263171.42	506015.22	Аналитический метод	0.50	-
20	263170.28	506008.27	Аналитический метод	0.50	-
21	263167.46	506004.57	Аналитический метод	0.50	-
22	263088.90	505907.67	Аналитический метод	0.50	-

2. Сведения о характерных точках границ объекта					
Обозначение характерных точек границ	Координаты, м		Метод определения координат характерной точки	Средняя квадратическая погрешность положения характерной точки (Mt), м	Описание обозначения точки на местности (при наличии)
	X	Y			
1	2	3	4	5	6
23	263073.92	505886.45	Аналитический метод	0.50	-
24	263050.40	505849.70	Аналитический метод	0.50	-
25	262980.47	505861.06	Аналитический метод	0.50	-
26	262976.46	505861.38	Аналитический метод	0.50	-
27	262963.96	505858.03	Аналитический метод	0.50	-
28	262961.36	505856.31	Аналитический метод	0.50	-
29	262918.99	505824.18	Аналитический метод	0.50	-
30	262718.71	505657.96	Аналитический метод	0.50	-
31	262713.91	505652.83	Аналитический метод	0.50	-
32	262710.20	505647.53	Аналитический метод	0.50	-
33	262569.63	505395.34	Аналитический метод	0.50	-
34	262563.58	505387.40	Аналитический метод	0.50	-
35	262559.67	505383.88	Аналитический метод	0.50	-
36	262515.95	505359.97	Аналитический метод	0.50	-
37	262471.18	505340.47	Аналитический метод	0.50	-
38	262398.88	505298.55	Аналитический метод	0.50	-
39	262238.61	505163.50	Аналитический метод	0.50	-
40	262222.96	505150.82	Аналитический метод	0.50	-
41	262204.62	505146.49	Аналитический метод	0.50	-
42	261903.74	505094.93	Аналитический метод	0.50	-
43	261874.23	505087.28	Аналитический метод	0.50	-
44	261852.30	505085.88	Аналитический метод	0.50	-
45	261540.00	505084.14	Аналитический метод	0.50	-
46	261516.70	505127.42	Аналитический метод	0.50	-
47	261426.06	505323.34	Аналитический метод	0.50	-
48	261480.22	505955.20	Аналитический метод	0.50	-

2. Сведения о характерных точках границ объекта					
Обозначение характерных точек границ	Координаты, м		Метод определения координат характерной точки	Средняя квадратическая погрешность положения характерной точки (Mt), м	Описание обозначения точки на местности (при наличии)
	X	Y			
1	2	3	4	5	6
49	261484.29	506034.72	Аналитический метод	0.50	-
50	261512.28	506424.18	Аналитический метод	0.50	-
51	261508.93	506436.68	Аналитический метод	0.50	-
52	261499.78	506445.83	Аналитический метод	0.50	-
53	261386.82	506493.92	Аналитический метод	0.50	-
54	261382.09	506495.39	Аналитический метод	0.50	-
55	261183.10	506536.23	Аналитический метод	0.50	-
56	261008.23	506641.07	Аналитический метод	0.50	-
57	260997.87	506667.82	Аналитический метод	0.50	-
58	260959.92	506800.31	Аналитический метод	0.50	-
59	260942.99	506859.46	Аналитический метод	0.50	-
60	260969.80	506900.56	Аналитический метод	0.50	-
61	260973.15	506913.06	Аналитический метод	0.50	-
62	260971.64	506918.71	Аналитический метод	0.50	-
63	260997.75	506959.22	Аналитический метод	0.50	-
64	260999.30	506962.41	Аналитический метод	0.50	-
65	261001.79	506973.44	Аналитический метод	0.50	-
66	261000.10	506982.49	Аналитический метод	0.50	-
67	260997.85	506987.46	Аналитический метод	0.50	-
68	260994.69	506991.78	Аналитический метод	0.50	-
69	260886.55	507110.66	Аналитический метод	0.50	-
70	260885.11	507116.04	Аналитический метод	0.50	-
71	260875.96	507125.19	Аналитический метод	0.50	-
72	260863.46	507128.54	Аналитический метод	0.50	-
73	260850.96	507125.19	Аналитический метод	0.50	-
74	260845.43	507120.85	Аналитический метод	0.50	-



2. Сведения о характерных точках границ объекта					
Обозначение характерных точек границ	Координаты, м		Метод определения координат характерной точки	Средняя квадратическая погрешность положения характерной точки (Mt), м	Описание обозначения точки на местности (при наличии)
	X	Y			
1	2	3	4	5	6
75	260839.64	507113.78	Аналитический метод	0.50	-
76	260836.29	507101.28	Аналитический метод	0.50	-
77	260839.64	507088.78	Аналитический метод	0.50	-
78	260842.80	507084.46	Аналитический метод	0.50	-
79	260864.70	507060.38	Аналитический метод	0.50	-
80	260878.94	507044.73	Аналитический метод	0.50	-
81	260945.90	506971.12	Аналитический метод	0.50	-
82	260932.38	506950.29	Аналитический метод	0.50	-
83	260920.23	506930.61	Аналитический метод	0.50	-
84	260916.50	506917.48	Аналитический метод	0.50	-
85	260917.86	506912.41	Аналитический метод	0.50	-
86	260894.88	506877.25	Аналитический метод	0.50	-
87	260890.81	506863.57	Аналитический метод	0.50	-
88	260891.31	506859.99	Аналитический метод	0.50	-
89	260885.94	506880.80	Аналитический метод	0.50	-
90	260849.12	507017.29	Аналитический метод	0.50	-
91	260799.74	507113.34	Аналитический метод	0.50	-
92	260810.37	507121.88	Аналитический метод	0.50	-
93	260834.86	507140.07	Аналитический метод	0.50	-
94	260868.89	507165.35	Аналитический метод	0.50	-
95	260885.66	507144.12	Аналитический метод	0.50	-
96	260886.23	507143.63	Аналитический метод	0.50	-
97	260887.28	507143.36	Аналитический метод	0.50	-
98	260898.30	507143.63	Аналитический метод	0.50	-
99	260906.98	507133.62	Аналитический метод	0.50	-
100	260907.49	507133.20	Аналитический метод	0.50	-

2. Сведения о характерных точках границ объекта					
Обозначение характерных точек границ	Координаты, м		Метод определения координат характерной точки	Средняя квадратическая погрешность положения характерной точки (Mt), м	Описание обозначения точки на местности (при наличии)
	X	Y			
1	2	3	4	5	6
101	260908.49	507132.93	Аналитический метод	0.50	-
102	260909.49	507133.20	Аналитический метод	0.50	-
103	260910.22	507133.93	Аналитический метод	0.50	-
104	260910.49	507134.93	Аналитический метод	0.50	-
105	260910.22	507135.93	Аналитический метод	0.50	-
106	260900.70	507146.96	Аналитический метод	0.50	-
107	260900.19	507147.38	Аналитический метод	0.50	-
108	260899.14	507147.65	Аналитический метод	0.50	-
109	260888.18	507147.38	Аналитический метод	0.50	-
110	260870.83	507169.35	Аналитический метод	0.50	-
111	260870.26	507169.84	Аналитический метод	0.50	-
112	260869.26	507170.11	Аналитический метод	0.50	-
113	260868.07	507169.72	Аналитический метод	0.50	-
114	260832.48	507143.29	Аналитический метод	0.50	-
115	260807.90	507125.02	Аналитический метод	0.50	-
116	260795.96	507115.44	Аналитический метод	0.50	-
117	260795.48	507114.88	Аналитический метод	0.50	-
118	260795.21	507113.88	Аналитический метод	0.50	-
119	260795.43	507112.97	Аналитический метод	0.50	-
120	260845.36	507015.85	Аналитический метод	0.50	-
121	260882.08	506879.77	Аналитический метод	0.50	-
122	260914.41	506754.58	Аналитический метод	0.50	-
123	260914.91	506753.69	Аналитический метод	0.50	-
124	260916.59	506752.07	Аналитический метод	0.50	-
125	260918.16	506751.88	Аналитический метод	0.50	-
126	260921.50	506752.88	Аналитический метод	0.50	-



2. Сведения о характерных точках границ объекта					
Обозначение характерных точек границ	Координаты, м		Метод определения координат характерной точки	Средняя квадратическая погрешность положения характерной точки (Mt), м	Описание обозначения точки на местности (при наличии)
	X	Y			
1	2	3	4	5	6
127	260950.12	506652.97	Аналитический метод	0.50	-
128	260966.36	506611.54	Аналитический метод	0.50	-
129	260975.16	506602.60	Аналитический метод	0.50	-
130	261161.05	506491.16	Аналитический метод	0.50	-
131	261168.87	506488.11	Аналитический метод	0.50	-
132	261369.60	506446.91	Аналитический метод	0.50	-
133	261461.06	506408.14	Аналитический метод	0.50	-
134	261434.37	506037.52	Аналитический метод	0.50	-
135	261430.38	505959.12	Аналитический метод	0.50	-
136	261406.59	505688.21	Аналитический метод	0.50	-
137	261375.59	505318.85	Аналитический метод	0.50	-
138	261377.90	505308.35	Аналитический метод	0.50	-
139	261499.14	505046.53	Аналитический метод	0.50	-
140	261508.29	505037.38	Аналитический метод	0.50	-
141	261520.79	505034.03	Аналитический метод	0.50	-
142	261853.31	505035.88	Аналитический метод	0.50	-
143	261879.84	505037.54	Аналитический метод	0.50	-
144	261913.25	505045.83	Аналитический метод	0.50	-
145	262214.02	505097.38	Аналитический метод	0.50	-
146	262241.69	505104.18	Аналитический метод	0.50	-
147	262247.26	505106.55	Аналитический метод	0.50	-
148	262270.29	505124.82	Аналитический метод	0.50	-
149	262425.93	505256.45	Аналитический метод	0.50	-
150	262492.48	505295.21	Аналитический метод	0.50	-
151	262536.94	505314.58	Аналитический метод	0.50	-
152	262586.73	505341.70	Аналитический метод	0.50	-

2. Сведения о характерных точках границ объекта					
Обозначение характерных точек границ	Координаты, м		Метод определения координат характерной точки	Средняя квадратическая погрешность положения характерной точки (Mt), м	Описание обозначения точки на местности (при наличии)
	X	Y			
1	2	3	4	5	6
153	262598.78	505351.81	Аналитический метод	0.50	-
154	262612.25	505369.11	Аналитический метод	0.50	-
155	262752.84	505621.25	Аналитический метод	0.50	-
156	262950.51	505785.36	Аналитический метод	0.50	-
157	262983.02	505809.99	Аналитический метод	0.50	-
158	263058.59	505797.71	Аналитический метод	0.50	-
159	263062.60	505797.39	Аналитический метод	0.50	-
160	263075.10	505800.74	Аналитический метод	0.50	-
161	263083.66	505808.91	Аналитический метод	0.50	-
162	263115.74	505859.03	Аналитический метод	0.50	-
163	263128.28	505876.85	Аналитический метод	0.50	-
164	263215.60	505985.58	Аналитический метод	0.50	-
165	263218.62	505994.06	Аналитический метод	0.50	-
166	263220.68	506006.65	Аналитический метод	0.50	-
167	263279.72	506292.05	Аналитический метод	0.50	-
168	264086.31	506116.66	Аналитический метод	0.50	-
169	264536.03	506015.43	Аналитический метод	0.50	-
170	264545.23	506006.08	Аналитический метод	0.50	-
171	264552.55	506003.27	Аналитический метод	0.50	-
172	264607.36	505991.67	Аналитический метод	0.50	-
173	264612.54	505991.13	Аналитический метод	0.50	-
174	264620.70	505992.50	Аналитический метод	0.50	-
175	264627.45	505994.83	Аналитический метод	0.50	-
176	264654.08	505989.46	Аналитический метод	0.50	-
177	264664.58	505982.91	Аналитический метод	0.50	-
178	264677.08	505979.56	Аналитический метод	0.50	-



2. Сведения о характерных точках границ объекта					
Обозначение характерных точек границ	Координаты, м		Метод определения координат характерной точки	Средняя квадратическая погрешность положения характерной точки (Mt), м	Описание обозначения точки на местности (при наличии)
	X	Y			
1	2	3	4	5	6
179	264689.58	505982.91	Аналитический метод	0.50	-
180	264698.73	505992.06	Аналитический метод	0.50	-
1	264702.08	506004.56	Аналитический метод	0.50	-
181	260920.39	506756.76	Аналитический метод	0.50	-
182	260895.74	506842.87	Аналитический метод	0.50	-
183	260918.15	506756.09	Аналитический метод	0.50	-
181	260920.39	506756.76	Аналитический метод	0.50	-
3. Сведения о характерных точках части (частей) границы объекта					
Обозначение характерных точек части границы	Координаты, м		Метод определения координат характерной точки	Средняя квадратическая погрешность положения характерной точки (Mt), м	Описание обозначения точки на местности (при наличии)
	X	Y			
1	2	3	4	5	6
-	-	-	-	-	-