Раздел 4

План границ

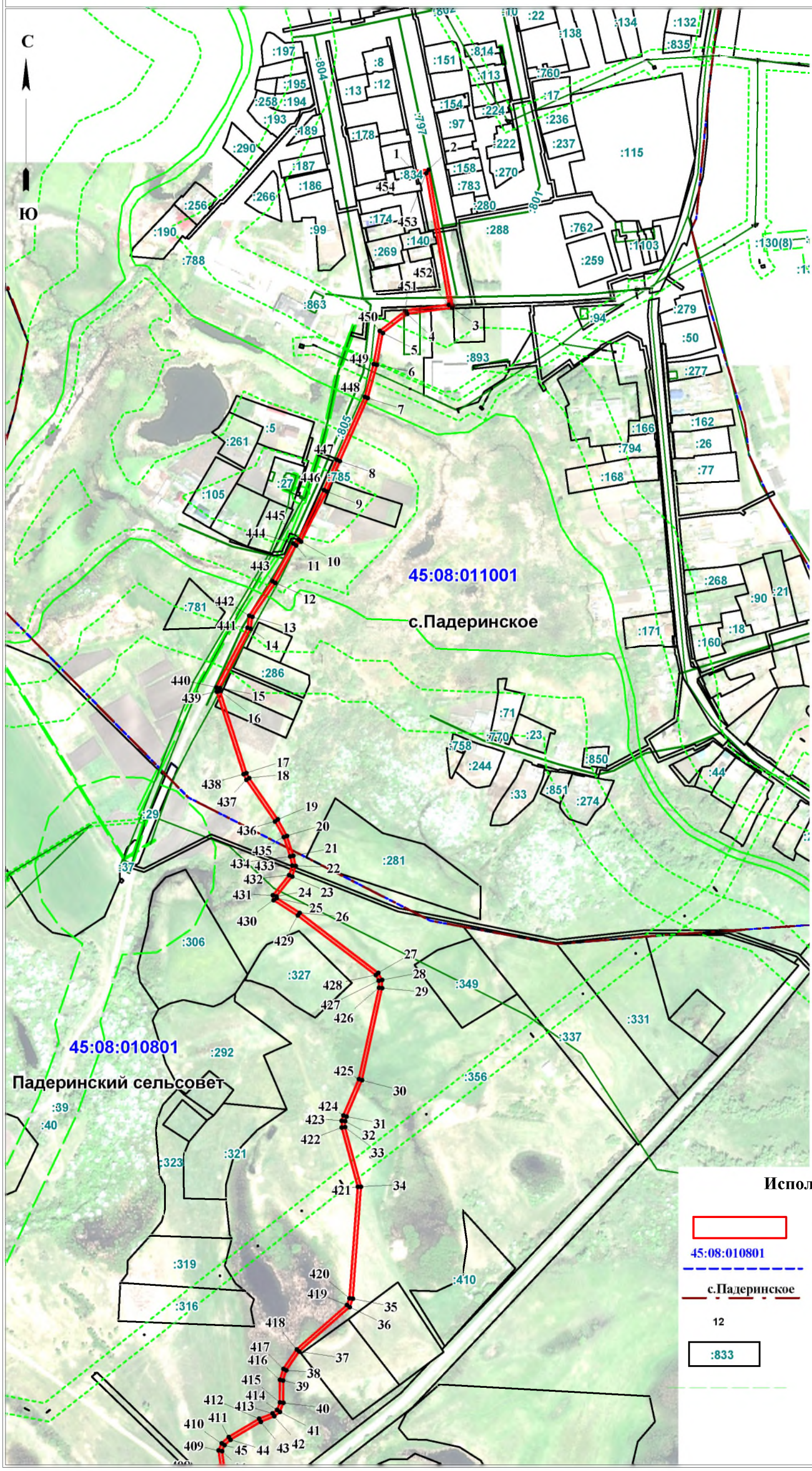

Схема расположения листов

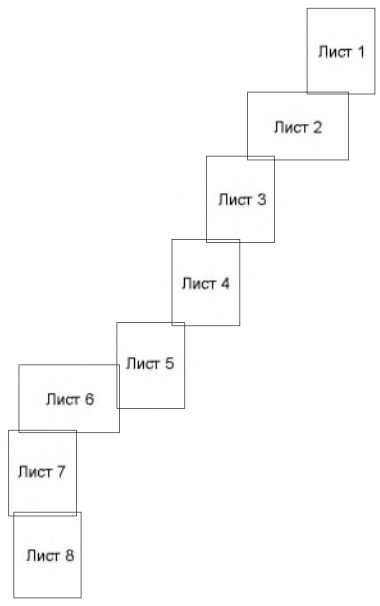

Используемые условные знаки и обозначения:

- граница охранной зоны

45:08:010801 - граница, надпись номера кадастрового квартала

с.Падеринское - наименование населённого пункта

12 характерные точки границы охранной зоны

:833 граница, номер земельного земельного участка, установленная в соответствии федеральным законодательством, включенная в ЕГРН

граница охранной зоны, сведения о которой содержатся в ЕГРН

Лист 1 Листов 8 **Масштаб 1:5000**

Раздел 4

План границ объекта

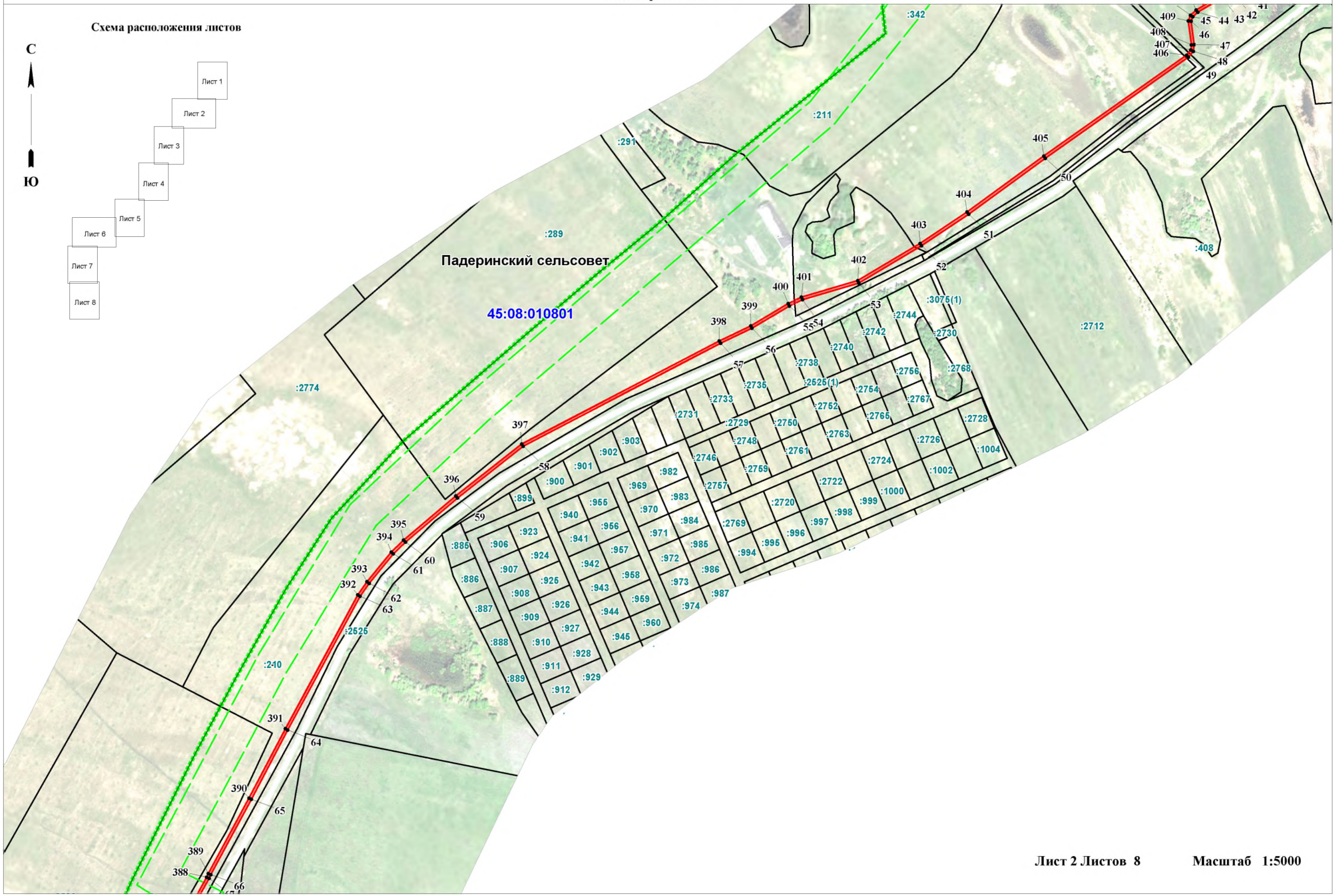

Лист 2 Листов 8 Масштаб 1:5000

Раздел 4

План границ

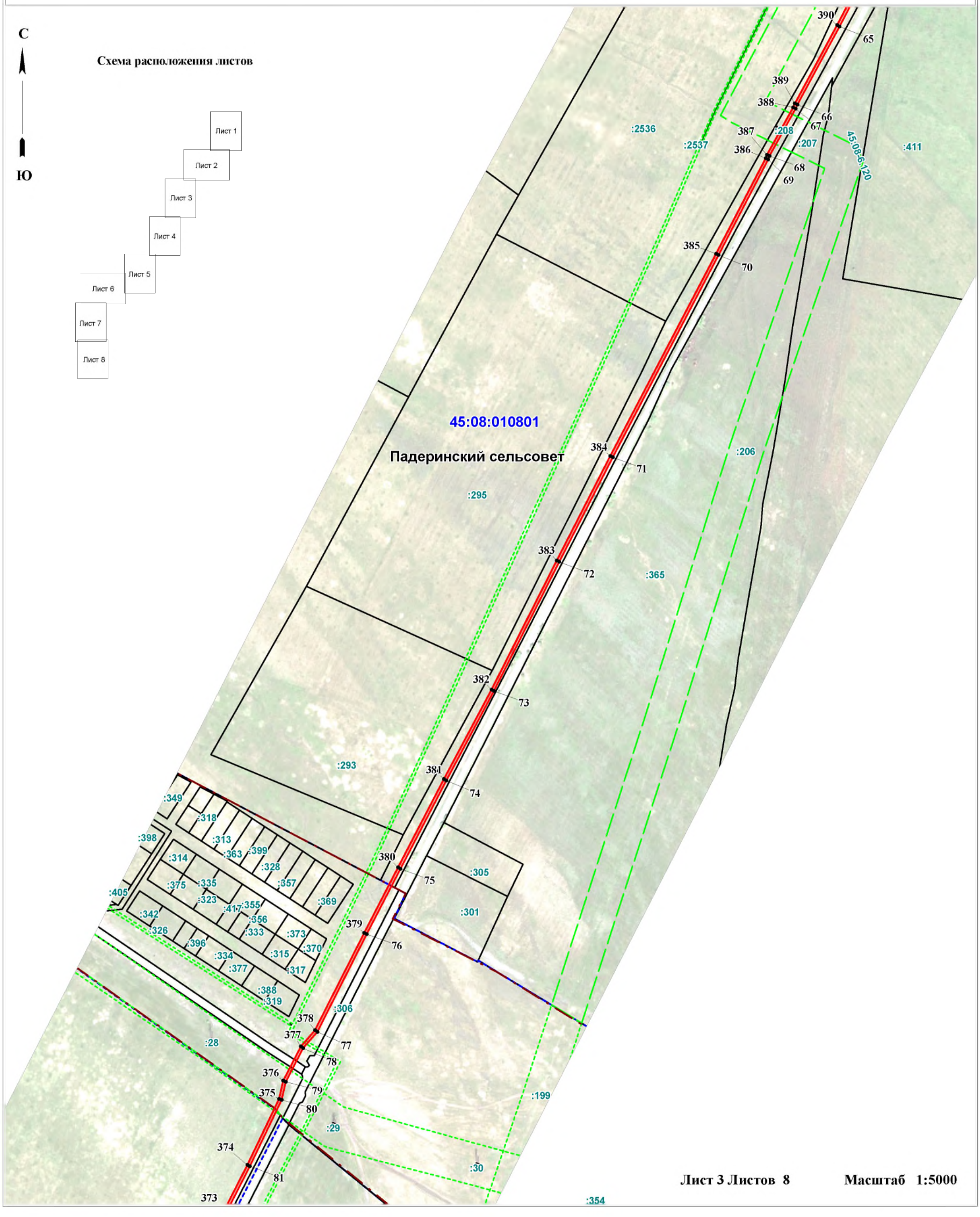

Лист 3 Листов 8 Масштаб 1:5000

Раздел 4

План границ

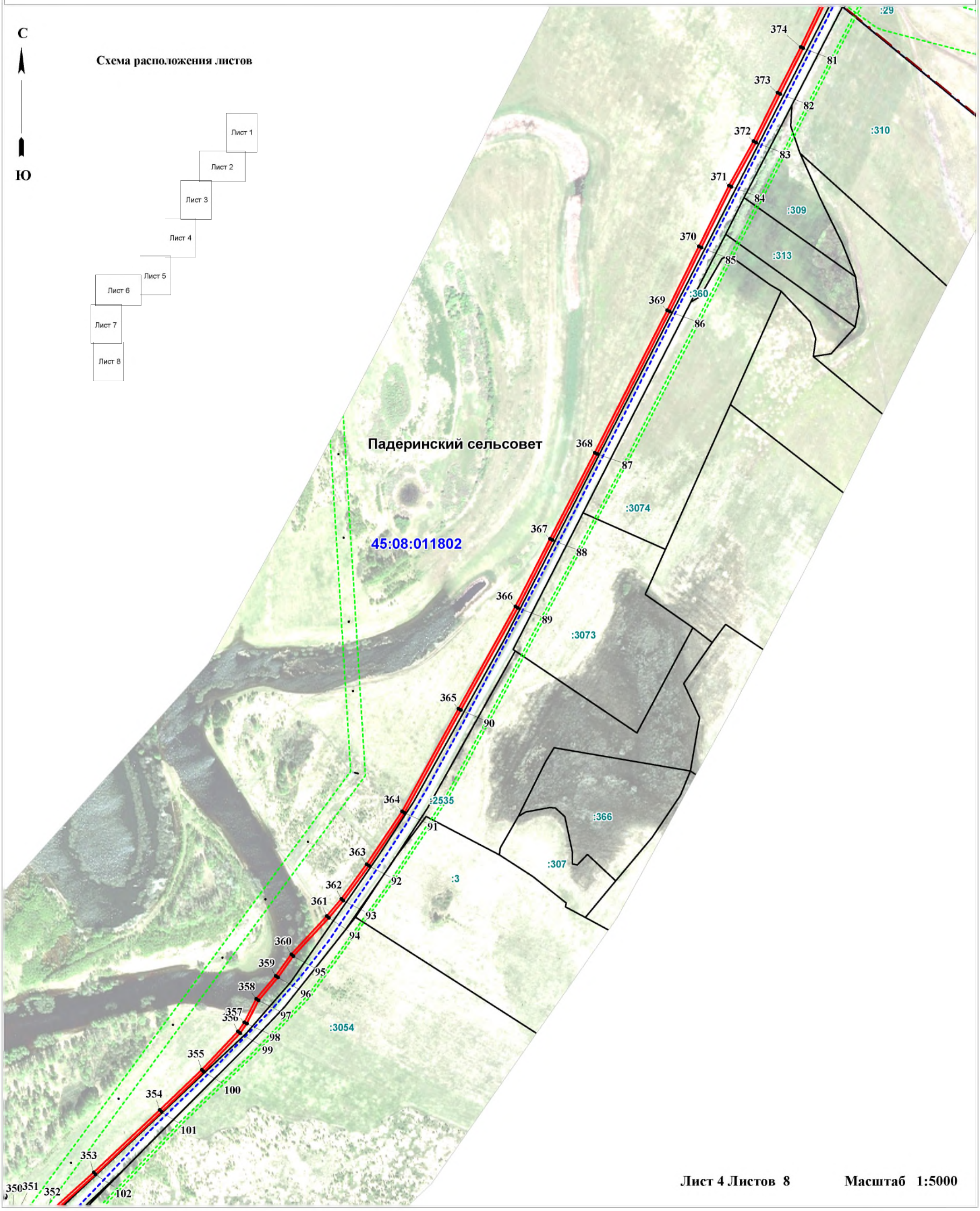

Лист 4 Листов 8 Масштаб 1:5000

Раздел 4

План границ

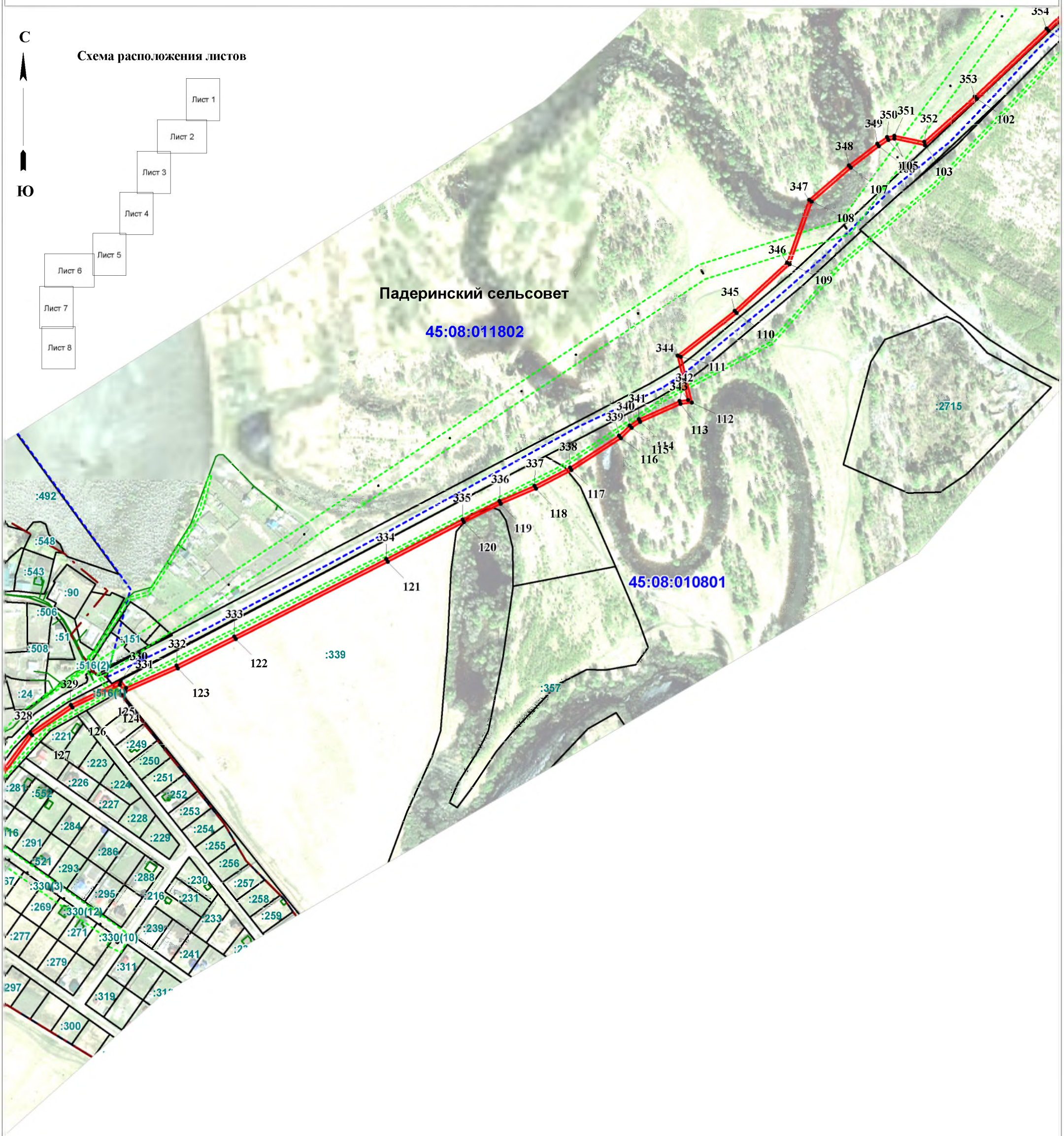

 Масштаб 1:5000

Раздел 4

План границ объекта

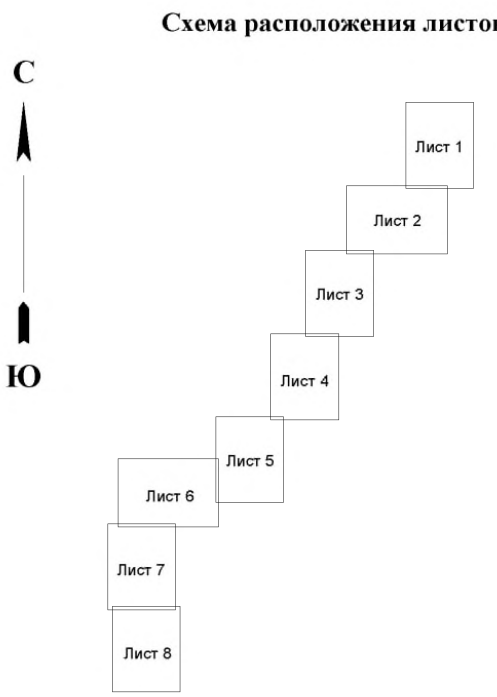

Лист 6 Листов 8 Масштаб 1:5000

Раздел 4

План границ

С

Ю

Схема расположения листов

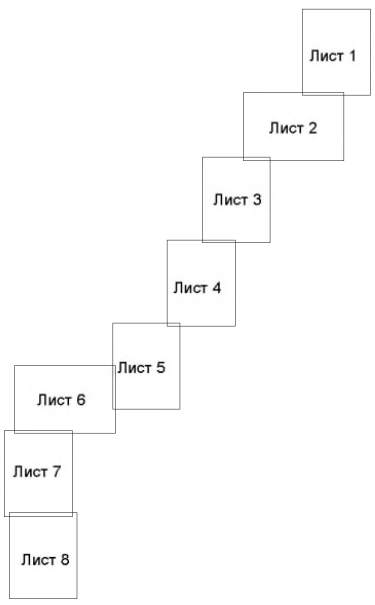

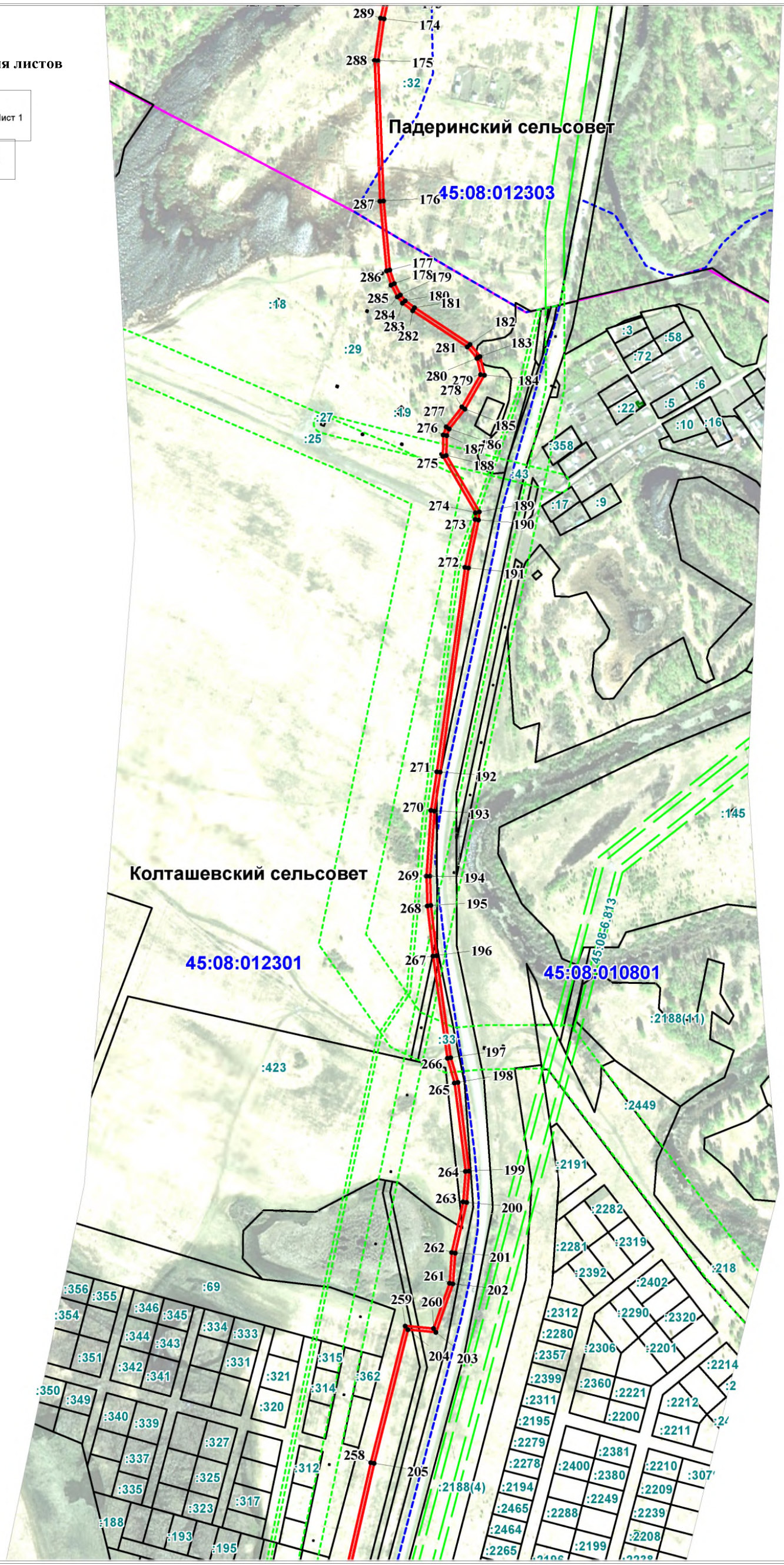

Лист 7 Листов 8

Масштаб 1:5000

Раздел 4

План границ

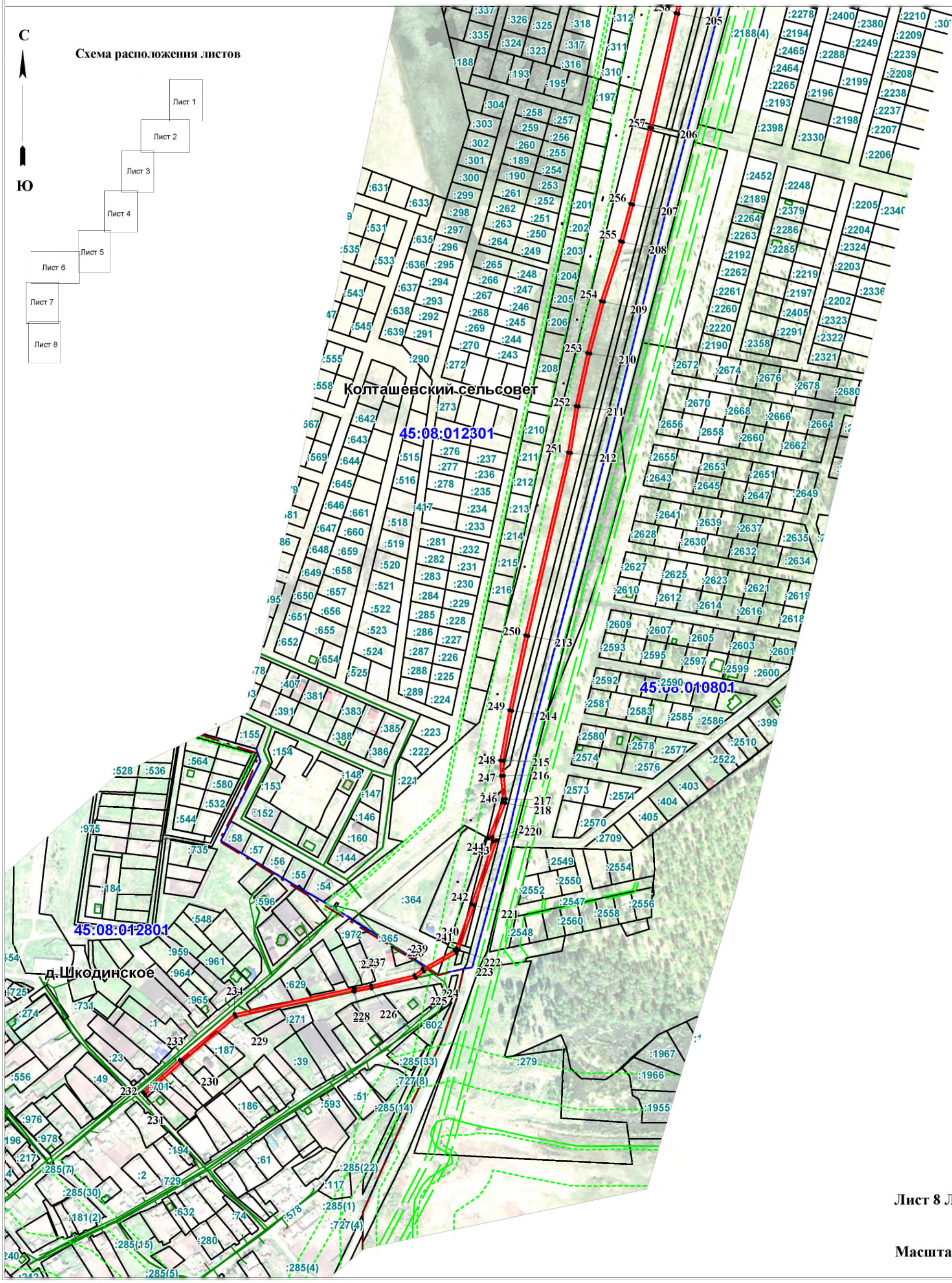

Лист 8 Листов 8

Масштаб 1:5000